

地球ハカセがこっそり教える

エンジンジョイ!

地球を感じるおうち時間

がいしゅつじしゅく

外出自粛の今だからこそ行きたい

バーチャル旅行




グーグルアース

Google Earth Pro
がオススメ

世界中の国をおとずれて色々な
地形を見てみよう

海底・海底火山・海岸・山の形などなど

こうくうしゃしん
航空写真 & 3Dモード
がオススメ



その地形になる理由を考えてみよう

ソーシャルディスタンス超余裕

ちしつちようさ


なんちやつて地質調査



ちしつずナビ 地質図Navi

さんぎょうぎじゅつそうごうけんきゅうじょ
(産業技術総合研究所)


- 火山分布
- 震源分布しんげん
- 活断層分布かつだんそう
- 人口密度分布
- 地質分布(色の分布)
- 夜空の明るさマップ




それぞれの分布の関係について考えてみよう

川で石を拾ってみよう

まず100個集める



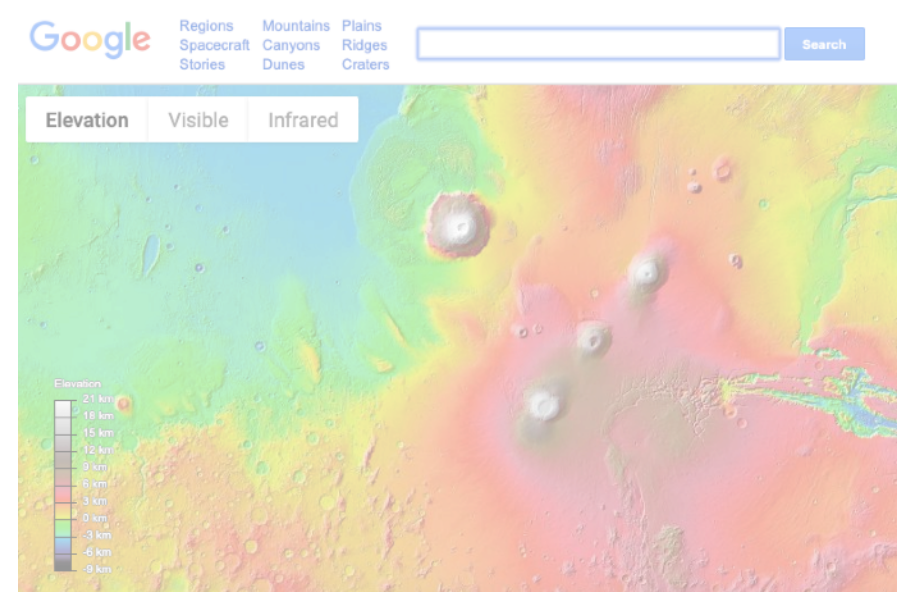
色・大きさ・形で分類しよう
ぶんるい



- ・ 本流と支流
- ・ 地質図Naviで川の場合と地質を比べてみよう

気軽に♪

オンラインコンテンツ



Google Earthで地球を遊びつくしたら…

地球を飛び出そう！

Google sky ・ Google Moon ・ Google Mars

地球の歴史に興味を持ったら…

地球の誕生から生命の誕生と進化のストーリーを見てみよう！

全地球アトラス

<https://www.youtube.com/channel/UCEeL-jL4xAIF0XxCPgdpB6g>

宇宙に興味を持ったら…

JAXAや国立天文台のコンテンツを楽しもう！

ファン！ファン！JAXA

<https://fanfun.jaxa.jp/feature/cat1/>

おうちで天文学

<https://www.nao.ac.jp/news/topics/2020/20200422-stayhome.html>